

MOD. 200  
200



MINISTERO DELLE FINANZE  
DIPARTIMENTO DEL TERRITORIO

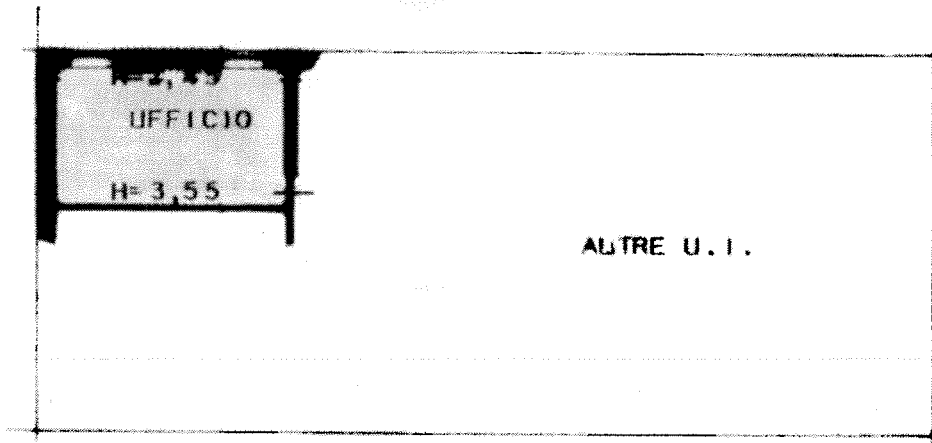
MOD. 200 (C)

**CATASTO EDILIZIO URBANO** (R.D.L. 13-4-1939, n. 652)

LINEE  
200

Planimetria di u.t.u. in Comune di **RAVENNA** via **DI ROMA**

civ. **89/91**



PIANTA SECONDO PIANO

ORIENTAMENTO



SCALA DI 1:

Catasto dei Fabbricati - Situazione al 19/07/2013 - Comune di RAVENNA (HI 090) - Sezione Urbana R.A. Foglio: 76 Particella: 91 - Subalterno 5 >

Dichiarazione di N.C.   
 Denuncia di variazione   
 Data presentazione: 19/07/2013  
 Tot. schede: 76  
 n. 91 sub 5

Completata dal **GEOMETRA**  
**VALENTINI GABRIELE**  
 (scritto a mano)  
 Firmato da **GEOMETRI**  
**RAVENNA**  
 data \_\_\_\_\_ Firma \_\_\_\_\_

RISERVATO ALL'UFFICIO  
 55037/90

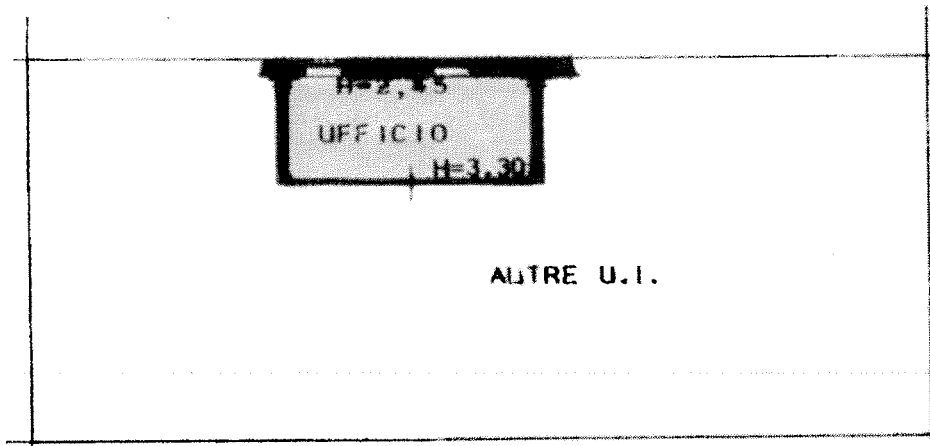


MINISTERO DELLE FINANZE  
DIPARTIMENTO DEL TERRITORIO  
**CATASTO EDILIZIO URBANO** (RD 13-4-1939, n. 652)

MOD. BN IC




Planimetria di u.i.u. in Comune di **RAVENNA** via **DI ROMA** civ. **89/91**



PIANTA SECONDO PIANO

ORIENTAMENTO



SCALA DI 1:20

Catasto dei Fabbricati - Situazione al 19/07/2013 - Comune di RAVENNA (HI99) - < Sezione Urbana: RA Foglio: 76 Particella: 91 - Subalterno: 4 >

Dichiarazione di N.C.   
Denuncia di variazione

Compilata dal **GEOMETRA**  
**VALENTINI GABRIELE**

RISERVATO ALL'UFFICIO

Data presentazione: 16/07/1999 - Data: 19/07/2013 - n. RA0063543 - Richiedente MORICI PAOLA  
Tot schede: 91 - Formato di acq.: A4  
iscritto all'arbo del **GEOMETRI**  
**RAVENNA**  
della prov. (RA) di scala: 1:1  
data ..... Firma *Valentini Gabriele*

55037/91